



SECRETARÍA DE AGRICULTURA,
GANADERÍA, PESCA Y ALIMENTOS

INFORME SEMANAL AL 14/08/08

- Evolución de los cultivos al 14/08/08
 - ❖ Precipitaciones
 - ❖ Cosecha Gruesa, Campaña 2007/08 (Algodón, Maíz y Sorgo)
 - ❖ Cosecha Fina, Campaña 2008/09 (Cebada Cervecera, Colza, Lino y Trigo)
 - ❖ Cosecha Gruesa, Campaña 2008/09 (Girasol)
- Evolución de la Superficie Sembrada y Cosechada – Resumen
- Avance de la cosecha de Maíz, 2007/08
- Avance de la cosecha de Sorgo, 2007/08
- Avance de la siembra de Cebada Cervecera, 2008/09
- Avance de la siembra de Trigo, 2008/09
- Área sembrada de granos y algodón, 1998/99-2007/08
- Volúmenes de producción de granos y algodón, 1998/99-2007/08
- Producción de cultivos en la República Argentina, 2007/08
- Humedad del suelo y aspectos del cultivo
- Registros pluviométricos semanales entre el 06/08/08 y el 12/08/08
- Mapa de Precipitaciones

SECRETARIA DE AGRICULTURA, GANADERÍA, PESCA Y ALIMENTOS

Dirección de Coordinación de Delegaciones

PRECIPITACIONES (del 6/08 al 12/08)

En **Buenos Aires** hubo algunas lluvias aisladas que no sobrepasaron los 2 mm, y que se produjeron en algunos partidos de la zona tradicional de invernada, del centro, y del centro-norte.

Las precipitaciones fueron más generalizadas en **Entre Ríos**, registrándose 25-34 mm en la zona citrícola, 2-15 mm en los departamentos granarios ubicados sobre el río Paraná, y 2.5-40 mm en otras localidades.

Santa Fe recibió lluvias de 7-36 mm en el norte (excepto en Nueve de Julio), y en el centro, solamente 4 mm en la localidad de Helvecia (depto. Garay).

En el NEA, el **Chaco** informó 4-50 mm, y **Corrientes**, 14-60 mm. Hacia el NOA, únicamente **Santiago del Estero** exhibió algún registro, que no superó los 3 mm.

EVOLUCION DE LOS CULTIVOS AL 14/08/08

COSECHA GRUESA – CAMPAÑA 2007/08

Algodón

Se da por finalizada la campaña 2007/08, aunque pueden quedar algunos lotes para la pasada final. El rendimiento bruto promedio se habría situado alrededor de los 1.600 kg/ha, estimándose en principio una producción de alrededor de 500 mil toneladas.

Maíz

Finalizó la cosecha en toda la provincia de **Santiago del Estero**, con amplias variaciones entre las distintas zonas productivas. El rinde promedio se ubicó en torno a los 42 qq/ha.

También concluyeron las tareas de trilla en el sur de la provincia de **La Pampa**, en el área de la delegación Santa Rosa, y en el norte de **Santa Fe**, en la zona de la delegación Avellaneda, lográndose rendimientos que promediaron los 33 qq/ha y 27 qq/ha, respectivamente.

Sólo restan levantar los últimos lotes de este cultivo ubicados en los partidos de Necochea, San Cayetano y Tres Arroyos en la provincia de **Buenos Aires**.

Sorgo

Con la cosecha de los últimos lotes de sorgo tardío en el área de la delegación Avellaneda, en la provincia de **Santa Fe**, se da por finalizada la misma en todo el país, alcanzándose una producción total cercana a las 3 millones de toneladas.

COSECHA FINA – CAMPAÑA 2008/09

Cebada Cervecera

En la provincia de **Buenos Aires**, sólo faltan implantar los últimos lotes en la región sudeste, en jurisdicción de las delegaciones Tandil y Tres Arroyos. El cultivo se encuentra naciendo sin problemas con buenas condiciones de humedad, pero frenado por las bajas temperaturas. No se observan problemas de plagas ni enfermedades. Los primeros lotes implantados están próximos a macollar.

En la zona de la delegación Casilda, en la provincia de **Santa Fe**, al igual que lo que ocurre con el cultivo de trigo, los lotes de cebada cervecera padecen los efectos de la continua condición de sequía, por lo que los inicios de macollaje de este cereal, tienen lugar dentro de un marco deficitario de humedad de suelos. Pueden observarse sectores dentro de los lotes de cebada con una menor densidad de plantas, producto de haber sido sembrados con poca humedad. Tales claros se observan en cabeceras, zonas de tránsito de maquinarias y sitios enmalezados.

Colza

Los plantíos emplazados en ámbitos de la delegación Bolívar, provincia de **Buenos Aires**, se encuentran atravesando las etapas vegetativas, con adecuadas tasas de crecimiento; la humedad en el perfil es adecuada, y no se reportan fenómenos climáticos adversos.

El cultivo implantado en áreas de la delegación Junín, se encuentra en crecimiento, sin reportarse inconvenientes para el futuro desarrollo, ya que las condiciones ambientales son adecuadas; no se informa la presencia de agentes patógenos y se observa un buen aspecto general del cultivo. Como dato relevante para esta oleaginosa, debe mencionarse la retracción en la superficie implantada para esta campaña, la que representa un descenso respecto de la precedente del 75%.

En la zona de la delegación Pigüé, el cultivo se encuentra atravesando las etapas de nacimiento, en muy buen estado, con adecuados stands de plantas logrado, dadas las condiciones de humedad y temperatura del período de siembra.

Por las adecuadas condiciones ambientales registradas en la zona del sudeste bonaerense, tanto en áreas de las delegaciones de Tandil, como en Tres Arroyos, todos los lotes sembrados han emergido con total normalidad y de manera uniforme, no comprobándose inconvenientes sanitarios.

Continúa el déficit hídrico en la zona de Laboulaye, provincia de **Córdoba**, y se estima que de no revertirse esta situación, los rendimientos finales para esta oleaginosa se verán disminuidos.

Esta situación de déficit hídrico, también se repite en las regiones que comprenden a las delegaciones de San Francisco y Marcos Juárez; en ambos casos, el cultivo está en etapas de roseta a elongación. La ausencia de humedad comienza a ser visible en el aspecto de los plantíos, los cuales poseen un desarrollo inferior para la época, presentando un aspecto regular.

Si bien las lluvias fueron oportunas en áreas de Rosario del Tala, provincia de **Entre Ríos**, en ciertos lugares fueron algo escasas, siendo necesario mayores aportes futuros para mantener adecuados niveles hídricos en el suelo. No obstante, dichas precipitaciones permitieron la continuidad en el desarrollo del cultivo. Se observa enmalezamiento en algunos lotes, para lo cual se realizan los controles necesarios.

En la provincia de **San Luis**, el cultivo se encuentra atravesando etapas desde plántula a roseta; la humedad edáfica es buena en general, y se observa un buen stand de plantas logrado. En algunos casos se están realizando controles de malezas.

Lino

Según la información recibida, la superficie estimada para la implantación de esta oleaginosa, en la zona de Rosario del Tala, provincia de **Entre Ríos**, se ha incrementado, por lo que durante la semana se han finalizado las labores de siembra de los últimos lotes en el departamento de Nogoyá, a pesar de exceder la fecha óptima de siembra. En general, la mayoría de los lotes se observan con buen stand de plantas, encontrándose los primeros sembrados en inicio de ramificación (enramazón), presentando buena sanidad. Se están realizando controles de malezas.

Trigo

Buenos Aires

En la zona norte, los trigos presentan un lento crecimiento por las bajas temperaturas, por lo que aún no han cubierto la superficie del suelo. Igualmente presentan un muy buen aspecto, sin problemas de humedad, plagas o enfermedades, y siguen con su desarrollo por debajo de la tierra, fortaleciendo el sistema radicular.

Debido a las lluvias y al alto contenido de humedad del perfil en el área de la delegación Veinticinco de Mayo, fue lento el avance de siembra, estimándose que aún resta sembrar un 3% de la superficie estimada. El estado general de los trigos ya emergidos es bueno, algunos ya presentan 5-8 hojas, y sin problemas sanitarios. Sería necesario el aumento gradual de la temperatura, para que el cultivo comience su desarrollo.

La ausencia de lluvias permitió la finalización de las tareas de siembra en el área de las delegaciones Pigüé y Salliqueló, en donde se cubrió un área similar a la del año pasado. Las condiciones de humedad y temperatura para el nacimiento de las plántulas son, en general, muy buenas.

Tampoco se registraron precipitaciones en la zona que abarcan las delegaciones Tandil y Tres Arroyos, lo que permitió un avance significativo de las tareas de implantación, las cuales están a punto de concluir. Las plantas están emergiendo con total normalidad y

de manera uniforme, con buena disponibilidad de humedad en el perfil y sin inconvenientes sanitarios.

El cultivo en el ámbito de la delegación Bahía Blanca, se mantiene en buenas condiciones, con la humedad justa. Las bajas temperaturas impiden una mayor evolución.

Córdoba

Finalmente no se registraron lluvias en jurisdicción de la delegación Laboulaye, por lo que se da por concluida la siembra con un área cubierta de 126.000 ha, lo que implica una disminución del 29% con respecto a la campaña anterior. La falta de humedad en la región es notoria. Los trigos más adelantados, presentan un macollaje pobre con poco desarrollo y los de ciclo intermedio a corto, muestran un lento crecimiento.

En el ámbito de la delegación Marcos Juárez, la ausencia de lluvias acentúa la situación de sequía. Las zonas más perjudicadas se encuentran al norte de la delegación y al sur del departamento Unión y la región oeste. El 95% de la superficie se encuentra en macollaje, presentando, en promedio, unos 3 macollos. Los ciclos cortos están ingresando en dicha etapa. En el área central del departamento Marcos Juárez, los buenos suelos y las rotaciones permiten que el cultivo se mantenga todavía en estado adecuado, aunque algunos lotes o sectores de lotes presentan bajo macollaje. En el departamento Unión, al norte de J. Posse y al sur de Bell Ville y San Marcos, el estado de los lotes es también aceptable pero comienza a sentirse la falta de agua. Al oeste de Unión se complica la situación ya que la falta de humedad es marcada y hay escaso desarrollo del cultivo. En la zona sur de ambos departamentos, en Canals, A. Ledesma y Arias, el cultivo manifiesta los efectos de la falta de precipitaciones, aunque al sur de A. Ledesma, en un área no extensa, en el mes de julio cayeron 30 mm que hoy reflejan lotes en muy buen estado. En la zona norte de ambos departamentos, se ven síntomas de estrés en las plantas y un bajo nivel de macollos, principalmente al norte de la ruta provincial N°2, variando según la aptitud del suelo y el manejo. No se detectan problemas de plagas, habiendo disminuído la presencia de ácaros.

El trigo en el ámbito de la delegación Villa María, aún se encuentra en buen estado general a pesar de la falta de lluvias, en plena etapa de macollaje. En algunas zonas rurales, como Villa del Rosario (departamento Río Segundo) se presenta algo amarillento y con presencia de arañuelas pero no en cantidades significativas, hasta el momento. Hay que recordar que esa zona fue muy afectada por la falta de lluvias estivales, lo que implicó muy poca agua acumulada en el perfil del suelo. El resto del área sembrada no presenta plagas de importancia.

La prolongada sequía que están soportando los lotes implantados en la zona de la delegación San Francisco, se manifiesta de distinta manera en el estado general de las plantas; así se observan lotes bien manejados, que siguen progresando lentamente, en tanto que otros comienzan a mostrar decaimiento y amarillamiento. Los sembrados en fecha tardía, son los más afectados, observándose lotes donde las plantas tienen 4-5 hojas y un solo macollo. A la fecha aún no se detectan daños irreversibles. Los lotes más avanzados se encuentran en pleno macollaje.

Entre Ríos

Las lluvias registradas durante la noche del día lunes 11 en la zona de la delegación Rosario del Tala, fueron muy oportunas para que los lotes continúen con su evolución normal, observándose que la mayoría presenta un buen stand de plantas, aunque en algunos casos han acelerado su crecimiento, necesitando más frío. También se han observado lotes con leves ataques de pulgones y de mancha amarilla en hojas basales. Se

están aplicando fertilizantes nitrogenados en los lotes que se encuentran en pleno macollaje, utilizándose UAN, CAN y urea.

La Pampa

Con la implantación de los últimos lotes de ciclos cortos, se da por finalizada la siembra de este cereal en toda la provincia.

En el área de la delegación General Pico, finalmente se cubrió una superficie inferior en relación a la implantada la campaña anterior. A pesar de la escasa humedad edáfica, los lotes aún presentan un buen estado, particularmente en el sector triguero de la región (departamentos de Conhelo, Trenel y sur de Realicó). No se reportaron inconvenientes generalizados en la emergencia de plántulas. Los cuadros más adelantados, de variedades de ciclo largo, han ingresado en la etapa de macollaje.

En el ámbito de la delegación Santa Rosa, la superficie implantada con este cereal es un 20% superior a la de la campaña 07/08, pero es un 35% inferior, si la comparamos con el promedio histórico. Los lotes de siembra temprana tienen un muy rápido crecimiento, debido a las buenas temperaturas para este cultivo y algunos ya se encuentran en estado vegetativo de macollaje.

Santa Fe

Las precipitaciones que se registraron en la zona de influencia de la delegación Avellaneda fueron sumamente irregulares y, en general, de escaso milimetraje, favoreciendo el desarrollo de aquellos lotes que recibieron chaparrones para continuar su evolución. En las zonas donde aún se mantiene la sequía, principalmente en el departamento Nueve de Julio, se han presentando importantes ataques de pulgones, que se están controlando.

En la zona de la delegación Rafaela, se mantienen las condiciones de déficit de humedad en los suelos, por lo que se necesita la ocurrencia de lluvias a la brevedad para favorecer la evolución de los cultivos ante el progresivo aumento de la demanda hídrica por parte de los mismos. Si bien el estado de los lotes varía según zonas y la tecnología aplicada, en general, evolucionan en forma lenta y con menor desarrollo por la falta de agua, mientras que en algunos casos su aspecto es regular comenzando a manifestar síntomas de estrés hídrico. La mayoría de los lotes se encuentran en la etapa de pleno macollaje. En general los cultivos presentan buen estado sanitario, hasta el momento.

En el ámbito de la delegación Casilda, la mayor parte de los campos implantados con este cultivo atraviesan una etapa crítica, producto de la sequía que afecta a toda el área sembrada. Los materiales de ciclo largo se encuentran evolucionando dentro de la etapa de macollaje, con un bajo índice de macollos por planta y la posibilidad de muerte de los mismos, de no recibirse lluvias dentro de los próximos quince días. Las variedades de ciclo intermedio a corto padecen retrasos en su evolución, con un crecimiento vegetativo afectado sensiblemente por el déficit hídrico y con amarillamientos que han comenzado a afectar el área foliar, poniendo en serio riesgo de supervivencia a las plantas, de no haber precipitaciones. Se han descartado las re-fertilizaciones con compuestos nitrogenados líquidos por el estado actual de los cultivos, por lo que se confirma que la presente campaña es una de las de menor inversión tecnológica de los últimos años. Hasta el momento no se ha detectado la aparición de síntomas de enfermedades foliares, como tampoco de insectos.

En el departamento General López, los trigos sembrados en fecha temprana de ciclo largo, tienen un muy buen aspecto y no se observan síntomas de deficiencia hídrica, ya que tienen un muy buen enraizamiento; en cambio, los de ciclo corto están muy desmejorados de aspecto, siendo muy notables los síntomas de falta de agua.

San Luis

Durante la semana no se registraron precipitaciones en la provincia. El estado fenológico varía entre dos hojas desplegadas y macollaje, en función de las fechas de siembra. Por lo general, los lotes tienen buena humedad edáfica y un buen stand de plantas. Se han realizado algunas aplicaciones de herbicidas para el control de malezas de hoja ancha.

NOA

Continúa la buena evolución del cultivo, el cual se encuentra en las etapas de crecimiento, macollaje y encañazón. En la zona de Anta, en la provincia de Salta, sería beneficiosa la ocurrencia de lluvias, pues la acumulación de humedad fue menor, comparada con la zona sur, en los departamentos de Metán y Rosario de la Frontera. En la zona de riego, los trigos evolucionan muy bien, viéndose que en el Valle de Lerma, ha aumentado la superficie implantada por parte de los tabacaleros, como parte de la rotación.

Santiago del Estero

Por el momento, los trigales en la zona de Sachayoj (departamento Alberdi) siguen en estado aceptable, pese a la ausencia de lluvias, aunque en la presente semana se han producido en la zona lloviznas aisladas pero de muy escaso milimetraje (2 a 3 mm). Algunos lotes con ciclos cortos e intermedios, se encuentran en floración plena. Se produjeron algunas heladas en zonas cercanas, pero no se reportan por el momento daños de significación. En el noroeste provincial, en la zona de Rapelli, salvo por una lluvia de 15 mm registrada hace dos semanas, no se han registrado nuevos aportes, por lo que la situación del cultivo en la región puede tornarse comprometida. En el sudeste no se han registrado precipitaciones, salvo en zonas puntuales y con milimetrajes insignificantes, por lo que los escasos lotes sembrados en la región tienen pocas probabilidades de completar el ciclo en forma satisfactoria.

Tucumán

La situación del cultivo poco cambió, ya que no se registraron precipitaciones y los perfiles de los suelos siguen con déficit de humedad, principalmente en toda la zona triguera del Este provincial. La mayor parte de los trigos están en etapa de elongación y algunos, comenzando la floración, por lo que se esperan algunas nuevas lluvias que mejoren el panorama.

COSECHA GRUESA – CAMPAÑA 2008/09

Girasol

Santa Fe

Durante esta semana se registraron precipitaciones en algunos sectores de la zona de influencia de la delegación Avellaneda, que fueron sumamente irregulares, y en general de escaso milimetraje, exceptuando casos puntuales. En el departamento Nueve de Julio no se registraron lluvias, presentando una importante sequía; son nulas las labores de siembra. En General Obligado, Vera y San Javier, se avanza con la siembra, alcanzándose una superficie implantada del 42% del total estimado. El nacimiento y la emergencia en general son buenos, pero serán necesarios nuevos aportes hídricos para mantener el adecuado stand de plantas logrado.

Chaco

A pesar de las escasas precipitaciones acaecidas, se estaría reiniciando la siembra de esta oleaginosa, la cual se había suspendido por falta de humedad adecuada.

ESTIMACIONES AGRICOLAS 14/08/08

Si desea alguna aclaración respecto a la información presentada en este informe, puede comunicarse con el (011) 4349-2758/93 o vía e-mail a: prosiip@mecon.gov.ar.

Evolución de la Superficie Sembrada y Cosechada

Semana al 14/08/08

MAIZ

Provincia	Campaña				Area cosechada al:	
	06/07	07/08	06/07	07/08	07/08/08	14/08/08
	en %		en ha		en %	
Buenos Aires	100	99	708.430	857.150	99	99
Córdoba	100	100	989.350	1.163.920	100	100
Entre Ríos	100	100	168.060	201.510	100	100
La Pampa	100	100	201.950	182.400	91	100
Santa Fe	98	100	303.339	307.100	99	100
Resto del País	100	100	460.752	439.330	99	100
Total	99	99	2.831.881	3.151.410	99	99

TRIGO

Provincia	Campaña				Area sembrada al:	
	07/08	08/09	07/08	08/09	07/08/08	14/08/08
	en %		en ha		en %	
Buenos Aires	97	96	2.824.839	2.522.970	89	96
Córdoba	100	88	1.149.200	685.550	88	88
Entre Ríos	100	100	310.800	244.600	100	100
La Pampa	76	100	183.000	253.700	96	100
Santa Fe	100	84	753.920	371.400	84	84
Resto del País	86	100	402.205	446.860	100	100
Total	97	95	5.623.964	4.525.080	91	95

AVANCE DE LA COSECHA DE MAIZ

CAMPAÑA: 2007/08(*)

DELEGACION	AREA							AREA	
	SEMBRADA	10/7	17/7	24/7	31/7	7/8	14/8	NO COSECHABLE	COSECHADA
Bahía Blanca	9.700	-	-	-	-	100	100	8.500	1.200
Bolívar	65.500	100	100	100	100	100	100	9.800	55.700
Bragado	86.000	100	100	100	100	100	100	7.500	78.500
Junín	126.300	100	100	100	100	100	100	4.700	121.600
Lincoln	124.485	100	100	100	100	100	100	14.000	110.490
Pehuajó	171.300	100	100	100	100	100	100	22.500	148.800
Pergamino	93.700	100	100	100	100	100	100	2.950	90.750
Pigüé	17.500	100	100	100	100	100	100	10.000	7.500
Salliqueló	100.000	100	100	100	100	100	100	52.000	48.000
Tandil	100.800	100	100	100	100	100	100	48.800	52.000
Tres Arroyos	53.000	39	48	62	62	78	93	8.000	41.850
25 de Mayo	91.700	100	100	100	100	100	100	6.440	85.260
Otros Partidos	16.000	100	100	100	100	100	100	500	15.500
BUENOS AIRES	1.055.985	97	97	98	98	99	99	195.690	857.150
Laboulaye	235.000	100	100	100	100	100	100	73.700	161.300
M. Juárez	300.000	100	100	100	100	100	100	23.180	276.820
Río Cuarto	320.600	100	100	100	100	100	100	12.000	308.600
San Francisco	236.000	100	100	100	100	100	100	36.500	199.500
Villa María	257.600	100	100	100	100	100	100	39.900	217.700
CORDOBA	1.349.200	100	100	100	100	100	100	185.280	1.163.920
Paraná	94.400	100	100	100	100	100	100	6.400	88.000
R. del Tala	128.000	100	100	100	100	100	100	14.490	113.510
ENTRE RIOS	222.400	100	100	100	100	100	100	20.890	201.510
General Pico	198.500	100	100	100	100	100	100	127.400	71.100
Santa Rosa	235.000	82	85	85	85	85	100	123.700	111.300
LA PAMPA	433.500	89	91	91	91	91	100	251.100	182.400
Avellaneda	75.000	19	19	19	72	87	100	68.500	6.500
C. de Gómez	65.000	100	100	100	100	100	100	7.700	57.300
Casilda	56.300	100	100	100	100	100	100	2.000	54.300
Rafaela	125.000	100	100	100	100	100	100	40.000	85.000
V. Tuerto	106.500	100	100	100	100	100	100	2.500	104.000
SANTA FE	427.800	98	98	98	99	99	100	120.700	307.100
CATAMARCA	10.000	90	100	100	100	100	100	1.800	8.200
CORRIENTES	16.000	100	100	100	100	100	100	4.300	11.700
CHACO	130.000	95	99	100	100	100	100	25.000	105.000
FORMOSA	19.000	100	100	100	100	100	100	-	19.000
JUJUJY	5.200	24	28	67	92	100	100	480	4.720
MISIONES	32.200	100	100	100	100	100	100	3.100	29.100
SALTA	48.000	28	40	86	98	100	100	4.000	44.000
SAN LUIS	113.600	100	100	100	100	100	100	41.750	71.850
S. ESTERO	125.200	71	82	86	90	95	100	18.500	106.700
TUCUMAN	39.060	100	100	100	100	100	100	-	39.060
TOTAL PAIS	4.027.145	96	97	98	98	99	99	872.590	3.151.410
2006/07	3.580.000	96	97	98	99	99	99	-	-

(*) Cifras Provisorias

Las AREAS están expresadas en hectáreas.

ESTIMACIONES AGRICOLAS

S.A.G.P. y A.

AVANCE DE LA COSECHA DE SORGO GRANIFERO
CAMPAÑA 2007/08 (*)

DELEGACION		AREA						AREA		
		SEMBRADA	10/7	17/7	24/7	31/7	7/8	14/8	NO COSECHABLE	COSECHADA
Bahía Blanca		2.400	-	-	-	-	100	100	1.800	600
Bolívar		2.500	100	100	100	100	100	100	1.500	1.000
Bragado		1.250	100	100	100	100	100	100	150	1.100
Junín		1.600	100	100	100	100	100	100	-	1.600
Lincoln		2.475	100	100	100	100	100	100	-	2.480
Pehuajó		9.500	100	100	100	100	100	100	9.000	500
Pergamino		7.950	100	100	100	100	100	100	-	7.950
Pigüé		30.000	100	100	100	100	100	100	23.000	7.000
Salliqueló		8.000	100	100	100	100	100	100	1.750	6.250
Tandil		0	-	-	-	-	-	-	-	0
T.Arroyos		0	-	-	-	-	-	-	-	0
25 de Mayo		3.700	100	100	100	100	100	100	-	3.700
BUENOS AIRES	07/08	69.375	98	98	98	98	100	100	37.200	32.180
Laboulaye		3.500	100	100	100	100	100	100	300	3.200
M. Juárez		8.000	100	100	100	100	100	100	1.300	6.700
Río Cuarto		32.300	100	100	100	100	100	100	0	32.300
S. Francisco		57.000	100	100	100	100	100	100	17.800	39.200
Villa María		41.600	100	100	100	100	100	100	200	41.400
CORDOBA	07/08	142.400	100	100	100	100	100	100	19.600	122.800
Paraná		51.500	100	100	100	100	100	100	2.000	49.500
R. del Tala		62.000	100	100	100	100	100	100	6.000	56.000
ENTRE RIOS	07/08	113.500	100	100	100	100	100	100	8.000	105.500
General Pico		22.000	100	100	100	100	100	100	11.600	10.400
Santa Rosa		20.000	100	100	100	100	100	100	5.000	15.000
LA PAMPA	07/08	42.000	100	100	100	100	100	100	16.600	25.400
Avellaneda		61.000	21	21	21	69	87	100	52.500	8.500
C. de Gómez		28.500	100	100	100	100	100	100	-	28.500
Casilda		5.850	100	100	100	100	100	100	300	5.550
Rafaela		88.000	100	100	100	100	100	100	23.000	65.000
V. Tuerto		900	100	100	100	100	100	100	-	900
SANTA FE	07/08	184.250	94	94	94	98	99	100	75.800	108.450
CATAMARCA		0	-	-	-	-	-	-	-	0
CORRIENTES		4.500	100	100	100	100	100	100	1.000	3.500
CHACO		121.700	100	100	100	100	100	100	15.000	106.700
FORMOSA		5.330	100	100	100	100	100	100	-	5.330
JUJUY		0	-	-	-	-	-	-	-	0
MISIONES		0	-	-	-	-	-	-	-	0
SALTA		0	-	-	-	-	-	-	-	0
SAN LUIS		40.450	100	100	100	100	100	100	9.780	30.670
S. ESTERO		91.100	100	100	100	100	100	100	28.800	62.300
TUCUMAN		1.670	100	100	100	100	100	100	-	1.670
TOTAL PAIS	07/08	816.275	99	99	99	99	99	100	211.780	604.500
	06/07	577.010	97	98	99	100	100	100	-	-

(*) Cifras Provisorias

Las AREAS están expresadas en hectáreas.

ESTIMACIONES AGRICOLAS

S.A.G.P.y A.

AVANCE DE LA SIEMBRA DE CEBADA CERVECERA
CAMPAÑA 2008/09

DELEGACION	AREA A							AREA SEMBRADA	
	SEMBRAR (*)	10/7	17/7	24/7	31/7	7/8	14/8		
Bahía Blanca		24.700	100	100	100	100	100	100	24.700
Bolívar		29.700	100	100	100	100	100	100	29.700
Bragado		17.500	100	100	100	100	100	100	17.500
Junín		23.400	70	85	100	100	100	100	28.500
Lincoln		20.550	67	87	95	100	100	100	20.550
Pehuajó		36.700	93	98	100	100	100	100	36.700
Pergamino		2.900	100	100	100	100	100	100	2.900
Pigüé		19.000	27	42	68	84	93	100	19.000
Salliqueló		32.000	79	89	95	100	100	100	32.000
Tandil		85.500	20	25	47	77	90	95	81.225
T.Arroyos		147.800	66	75	83	86	95	98	149.352
25 de Mayo		24.000	58	81	96	100	100	100	24.000
BUENOS AIRES	08/09	463.750	64	73	83	91	96	98	466.127
	07/08	421.250	68	75	92	95	98	100	
Laboulaye		5.000	100	100	100	100	100	100	5.000
M. Juárez		1.600	48	59	66	100	100	100	1.200
Río Cuarto		-	-	-	-	-	-	-	-
S. Francisco		-	-	-	-	-	-	-	-
Villa María		-	-	-	-	-	-	-	-
CORDOBA	08/09	6.600	90	92	93	100	100	100	6.200
	07/08	4.800	100	100	100	100	100	100	
Paraná		-	-	-	-	-	-	-	-
R. del Tala		-	-	-	-	-	-	-	-
ENTRE RIOS	08/09	-	0	0	0	0	0	0	-
	07/08	-	-	-	-	-	-	-	
Gral.Pico		3.000	50	70	80	100	100	100	3.000
Santa Rosa		2.050	-	20	30	80	97	100	2.350
LA PAMPA	08/09	5.050	28	48	58	91	99	100	5.350
	07/08	4.500	48	59	67	67	67	67	
Avellaneda		-	-	-	-	-	-	-	-
C. de Gómez		-	-	-	-	-	-	-	-
Casilda		1.250	35	50	58	100	100	100	1.250
Rafaela		-	-	-	-	-	-	-	-
V. Tuerto		3.250	40	90	90	100	100	100	3.250
SANTA FE	08/09	4.500	39	79	81	100	100	100	4.500
	07/08	4.600	88	100	100	100	100	100	
SAN LUIS	08/09	175	-	100	100	100	100	100	175
	07/08	-	-	-	-	-	-	-	
TOTAL PAIS	08/09	480.075	64	73	83	91	96	98	482.352
	07/08	435.325	68	76	92	95	98	99	

(*) Expectativa de siembra.

Las AREAS están expresadas en hectáreas

ESTIMACIONES AGRICOLAS

SAGPyA

AVANCE DE LA SIEMBRA DE TRIGO
CAMPAÑA 2008/09

DELEGACION	AREA A							AREA SEMBRADA	
	SEMBRAR (*)	10/7	17/7	24/7	31/7	7/8	14/8		
Bahía Blanca	T.Pan	281.000	95	98	99	100	100	100	284.000
	T.Fideo	5.500	95	98	99	100	100	100	7.540
Bolívar	T.Pan	48.250	62	70	75	85	88	100	50.650
	T.Fideo	1.500	20	25	40	75	82	100	1.500
Bragado		55.350	80	91	95	100	100	100	57.850
Junín		77.300	60	73	96	100	100	100	83.200
Lincoln		169.170	80	90	95	99	100	100	164.350
Pehuajó	T.Pan	121.600	89	98	100	100	100	100	121.600
	T.Fideo	2.600	100	100	100	100	100	100	2.600
Pergamino		103.250	100	100	100	100	100	100	105.550
Pigüé	T.Pan	370.000	61	72	83	88	91	100	380.000
	T.Fideo	6.200	15	15	20	88	91	100	6.500
Salliqueló	T.Pan	134.000	67	77	88	92	95	100	134.000
	T.Fideo	2.600	39	75	100	100	100	100	2.600
Tandil	T.Pan	382.650	11	17	33	55	72	91	348.210
	T.Fideo	3.500	-	-	-	-	42	73	2.630
T.Arroyos	T.Pan	753.000	43	63	76	81	86	92	669.760
	T.Fideo	37.820	-	16	37	59	71	86	32.530
25 de Mayo		70.000	30	47	57	78	88	97	67.900
BUENOS AIRES	08/09	2.625.290	55	67	77	84	89	96	2.522.970
	07/08	2.925.517	62	74	80	85	91	97	
Laboulaye		130.000	67	82	88	90	96	100	126.000
M. Juárez		178.030	58	100	100	100	100	100	178.030
Río Cuarto		90.000	55	75	95	98	100	100	99.280
S. Francisco		174.500	32	32	32	44	44	44	70.400
Villa María		241.240	88	88	100	100	100	100	211.840
CORDOBA	08/09	813.770	62	77	83	87	88	88	685.550
	07/08	1.149.200	91	95	98	99	99	100	
Paraná		104.600	75	92	100	100	100	100	104.600
R. del Tala		140.000	48	55	70	97	100	100	140.000
ENTRE RIOS	08/09	244.600	60	71	83	98	100	100	244.600
	07/08	310.800	84	93	98	99	100	100	
Gral.Pico		73.700	55	78	84	96	98	100	73.700
Santa Rosa		180.000	72	75	82	91	95	100	180.000
LA PAMPA	08/09	253.700	67	76	83	92	96	100	253.700
	07/08	240.000	71	73	75	76	76	76	
Avellaneda		23.000	95	100	100	100	100	100	25.000
C. de Gómez		110.000	47	63	95	95	100	100	95.200
Casilda		61.500	38	45	70	100	100	100	61.500
Rafaela		190.000	57	58	58	62	62	62	114.700
V. Tuerto		69.300	45	80	100	100	100	100	75.000
SANTA FE	08/09	453.800	52	63	77	83	84	84	371.400
	07/08	753.920	97	98	99	99	99	100	
CATAMARCA		19.000	100	100	100	100	100	100	19.000
CORRIENTES		2.100	60	88	100	100	100	100	2.100
CHACO		4.000	55	100	100	100	100	100	4.000
FORMOSA		420	65	90	100	100	100	100	420
JUJUY		1.040	100	100	100	100	100	100	1.040
MISIONES		-	-	-	-	-	-	-	-
SALTA		125.300	100	100	100	100	100	100	160.000
SAN LUIS		4.250	96	100	100	100	100	100	4.300
S. ESTERO		69.400	87	88	100	100	100	100	66.000
TUCUMAN		190.110	100	100	100	100	100	100	190.000
TOTAL PAIS	08/09	4.806.780	61	72	81	87	91	95	4.525.080
	07/08	5.847.120	76	84	88	91	94	97	

(*) Expectativa de siembra.

Las AREAS están expresadas en hectáreas

ESTIMACIONES AGRICOLAS

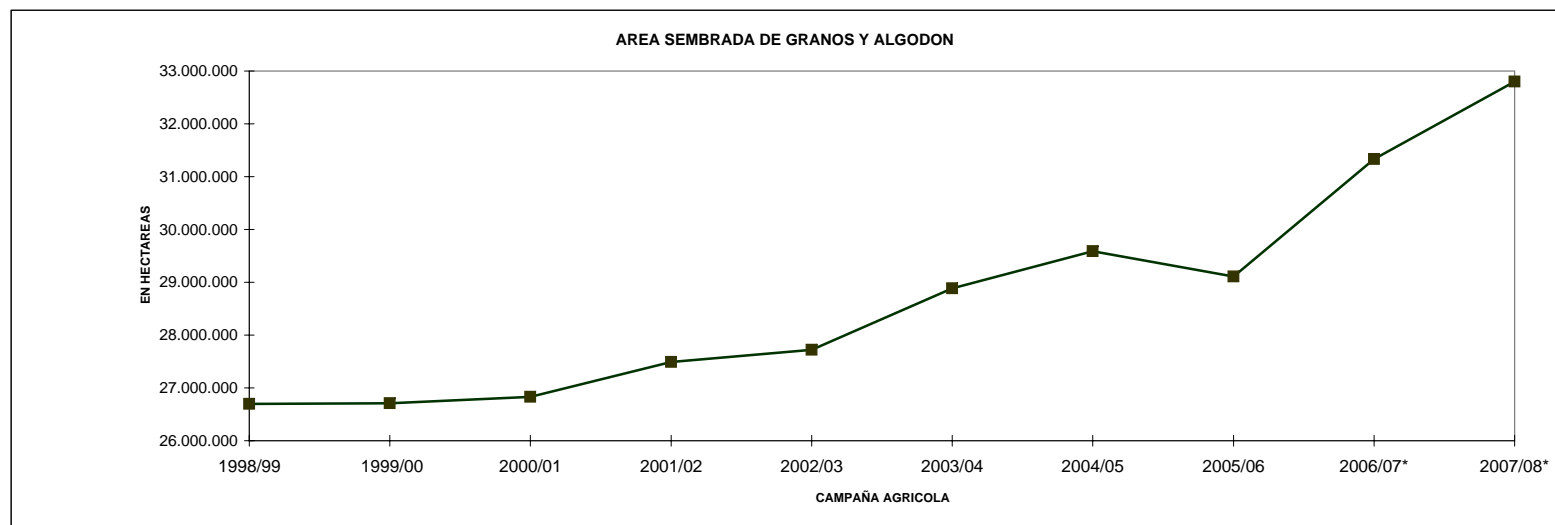
SAGPyA

AREA SEMBRADA DE GRANOS Y ALGODÓN

(en hectáreas)

Campañas Agrícolas 1998/99 a 2007/08(*)

CULTIVOS	1998/99	1999/00	2000/01	2001/02	2002/03	2003/04	2004/05	2005/06	2006/07*	2007/08*
ALPISTE	27.000	24.000	20.000	16.000	19.000	16.000	16.000	13.000	9.000	11.000
ARROZ	291.000	201.000	154.000	126.000	135.000	172.000	165.000	171.300	168.000	185.000
AVENA	1.822.000	1.711.000	1.664.000	1.516.000	1.368.000	1.344.000	1.275.000	1.023.000	1.067.000	1.113.000
CEBADA CERVECERA	218.000	182.000	246.000	260.000	270.000	343.000	272.000	273.000	339.000	436.000
CEBADA FORRAJERA	24.000	20.000	16.000	16.000	14.000	25.000	28.000	22.000	27.000	30.000
CENTENO	372.000	365.000	373.000	336.000	338.000	340.000	294.000	207.000	221.000	227.000
MAIZ	3.268.000	3.652.000	3.495.000	3.064.000	3.084.000	2.988.000	3.400.000	3.190.000	3.580.000	4.000.000
MIJO	89.000	91.100	79.500	55.200	50.000	50.000	28.000	31.000	38.000	42.000
SORGO GRANIFERO	880.000	819.000	698.000	592.000	593.000	545.000	617.000	577.000	700.000	815.000
TRIGO	5.453.000	6.300.000	6.497.000	7.109.000	6.300.000	6.040.000	6.260.000	5.222.000	5.676.000	5.850.000
Subtotal Cereales	12.444.000	13.365.100	13.242.500	13.090.200	12.171.000	11.863.000	12.355.000	10.719.300	11.825.000	12.709.000
CARTAMO	15.300	39.700	58.400	33.000	23.000	30.000	49.000	27.000	76.000	44.000
COLZA	2.200	3.875	8.700	2.150	8.000	18.000	17.000	7.000	10.000	14.000
GIRASOL	4.212.000	3.587.000	1.891.000	2.050.000	2.378.000	1.850.000	1.970.000	2.260.000	2.381.000	2.620.000
LINO	102.000	68.000	28.000	20.000	14.000	29.000	37.000	47.000	29.000	10.000
SOJA	8.400.000	8.790.000	10.665.000	11.639.000	12.607.000	14.525.000	14.400.000	15.329.000	16.141.000	16.600.000
Subtotal Oleaginosas	12.731.500	12.488.575	12.651.100	13.744.150	15.030.000	16.452.000	16.473.000	17.670.000	18.637.000	19.288.000
ALGODON	751.000	345.000	410.000	173.100	158.000	266.000	406.000	309.000	403.000	325.000
MANI	337.000	219.000	252.000	222.000	157.000	170.000	211.000	174.000	216.000	226.000
POROTO	431.000	293.000	275.000	263.000	206.000	134.000	145.000	235.000	251.000	255.000
Subtotal Otros Cultivos	1.519.000	857.000	937.000	658.100	521.000	570.000	762.000	718.000	870.000	806.000
TOTAL	26.694.500	26.710.675	26.830.600	27.492.450	27.722.000	28.885.000	29.590.000	29.107.300	31.332.000	32.803.000



* Estimaciones provisionarias.

14/8/2008

ESTIMACIONES AGRICOLAS- S.A.G.P y A.

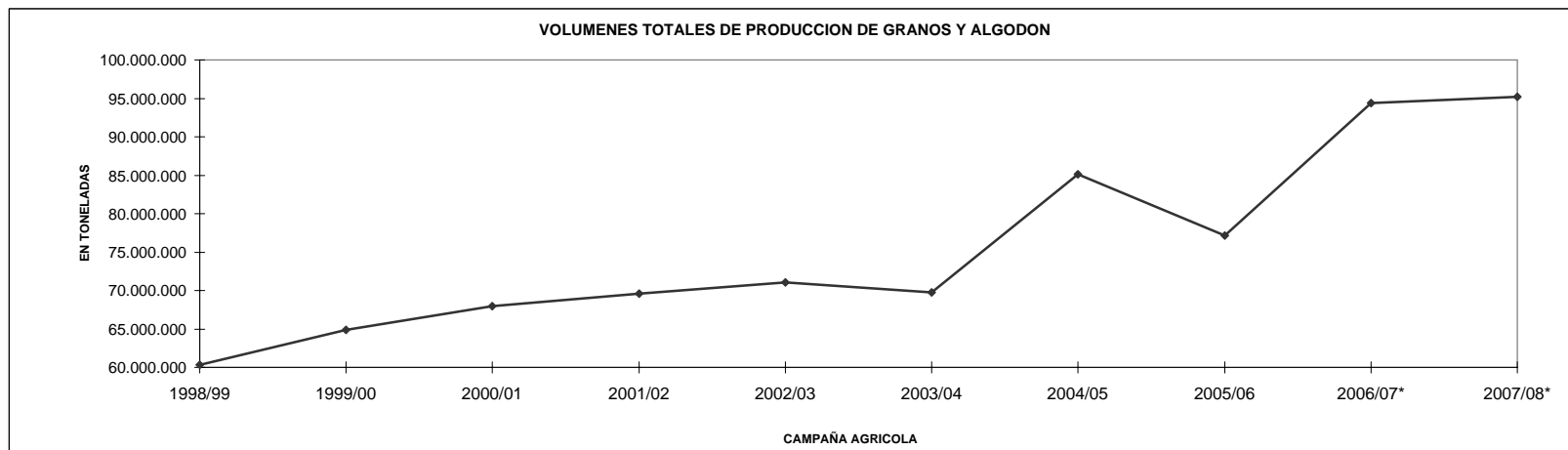
VOLUMENES DE PRODUCCION DE GRANOS Y ALGODON

(en ton)

Campañas Agrícolas 1998/99 a 2007/08(*)

CULTIVOS	1998/99	1999/00	2000/01	2001/02	2002/03	2003/04	2004/05	2005/06	2006/07*	2007/08*
ALPISTE	24.000	22.000	19.000	17.000	18.000	17.000	17.000	15.000	9.000	9.000
ARROZ	1.658.000	903.000	873.000	709.000	718.000	1.060.000	956.000	1.193.500	1.075.000	1.250.000
AVENA	383.000	555.000	642.000	645.000	487.500	332.000	536.000	227.000	243.000	470.000
CEBADA CERVECERA	535.000	414.000	717.000	521.000	543.000	1.000.000	886.000	796.000	1.266.000	1.460.000
CEBADA FORRAJERA	3.000	5.000	5.000	8.000	5.000	4.000	8.000	3.000	3.000	7.000
CENTENO	66.000	116.000	125.000	81.000	80.000	37.000	92.000	33.000	17.000	77.000
MAIZ	13.500.000	16.781.000	15.360.000	14.710.000	15.040.000	15.000.000	20.500.000	14.500.000	21.800.000	20.400.000
MIJO	46.000	47.600	31.200	28.100	22.000	11.000	16.000	16.000	15.000	18.000
SORGO GRANIFERO	3.222.000	3.344.000	2.909.000	2.847.000	2.685.000	2.160.000	2.900.000	2.328.000	2.795.000	2.900.000
TRIGO	12.400.000	15.300.000	15.960.000	15.300.000	12.301.000	14.560.000	16.000.000	12.600.000	14.600.000	16.000.000
Subtotal Cereales	31.837.000	37.487.600	36.641.200	34.866.100	31.899.500	34.181.000	41.911.000	31.711.500	41.823.000	42.591.000
CARTAMO	9.600	30.900	47.300	23.500	13.300	18.000	51.000	19.000	58.000	33.000
COLZA	2.200	6.000	15.380	2.320	10.450	20.000	26.000	10.000	11.000	20.000
GIRASOL	7.100.000	6.000.000	3.179.000	3.843.000	3.714.000	3.160.000	3.700.000	3.800.000	3.498.000	4.630.000
LINO	85.000	47.000	22.000	16.000	11.000	29.000	36.000	54.000	34.000	10.000
SOJA	20.000.000	20.200.000	26.864.000	30.000.000	34.800.000	31.577.000	38.300.000	40.500.000	47.483.000	46.500.000
Subtotal Oleaginosas	27.196.800	26.283.900	30.127.680	33.884.820	38.548.750	34.804.000	42.113.000	44.383.000	51.084.000	51.193.000
ALGODON	618.000	417.000	509.000	218.000	201.000	354.000	448.000	418.000	545.000	486.000
MANI	340.000	420.000	394.000	362.000	221.000	293.000	445.000	347.000	600.000	615.000
POROTO	340.000	297.000	263.000	278.000	215.000	151.000	169.000	323.000	328.000	325.000
Subtotal Otros Cultivos	1.298.000	1.134.000	1.166.000	858.000	637.000	798.000	1.062.000	1.088.000	1.473.000	1.426.000
TOTAL	60.331.800	64.905.500	67.934.880	69.608.920	71.085.250	69.783.000	85.086.000	77.182.500	94.380.000	95.210.000

14



* Estimaciones provisionarias
14/8/2008
ESTIMACIONES AGRICOLAS - SAGPyA

PRODUCCION DE CULTIVOS EN LA REPUBLICA ARGENTINA
CAMPAÑA: 2007/08 (*)

CULTIVOS	AREA SEMBRADA	AREA NO COSECHADA	AREA COSECHADA	%	RENDIMIENTO (qq/ha) (3)	PRODUCCION (miles ton) (2)*(3)/10
	(1)	(en miles de hectáreas) (2)				
CEREALES						
ALPISTE	11	1	10	90,9	9,0	9
ARROZ	185	1	184	99,5	67,9	1250
AVENA	1113	889	224	20,1	21,0	470
CEBADA CERVECERA	436	23	413	94,7	35,4	1460
CEBADA FORRAJERA	30	27	3	10,0	23,3	7
CENTENO	227	188	39	17,2	19,7	77
MAIZ	4000	830	3170	79,3	64,4	20400
MIJO	42	30	12	28,6	15,0	18
SORGO GRANIFERO	815	210	605	74,2	47,9	2900
TRIGO	5850	170	5675	97,0	28,2	16000
SUBTOTAL CEREALES	12709	2369	10335	81,3		42591
OLEAGINOSOS						
CARTAMO	44	0	44	100,0	7,5	33
COLZA	14	1	13	90,7	16,1	20
GIRASOL	2620	44	2576	98,3	18,0	4630
LINO	10	0	10	100,0	10,0	10
SOJA	16600	229	16371	98,6	28,4	46500
SUBTOTAL OLEAGINOSOS	19288	275	19013	98,6		51193
OTROS CULTIVOS						
ALGODON	325	2	323	99,4	15,0	486
MANI	226	4	222	98,3	27,7	615
POROTOS	255		255	100,0	12,7	325
TOTAL GENERAL	32803	2649	30148	91,9		95210

(*) Cifras provisionarias
ESTIMACIONES AGRICOLAS, 14/08/08
SAGPyA

HUMEDAD DEL SUELO Y ASPECTO DEL CULTIVO

Fecha: 8/08/08 al 14/08/08

PROVINCIA	DELEGACION	MAIZ		TRIGO	
		H	A	H	A
BUENOS AIRES	BAHIA BLANCA	-	-	A	B
	BOLIVAR	-	-	A	B
	BRAGADO	-	-	A	B
	JUNIN	-	-	A	B
	LINCOLN	-	-	A	B
	PEHUAJO	-	-	A	B
	PERGAMINO	-	-	A	B
	PIGÜE	-	-	A/R	B
	SALLIQUELO	-	-	A	B
	TANDIL	-	-	A	B
TRES ARROYOS	A	R/M	A	B	
25 DE MAYO	-	-	A	B	
CORDOBA	LABOULAYE	-	-	A/PS	R
	MARCOS JUAREZ	-	-	R	R
	RIO CUARTO	-	-	R	R
	SAN FRANCISCO	-	-	S	B/R/M
	VILLA MARIA	-	-	A/R	B
ENTRE RIOS	PARANA	-	-	PS	B
	ROSARIO DEL TALA	-	-	A	-
LA PAMPA	GENERAL PICO	-	-	R/PS	B
	SANTA ROSA	-	-	R	B
SANTA FE	AVELLANEDA	-	-	A/PS/S	B/R
	CAÑADA DE GOMEZ	-	-	R/PS/S	B/R
	CASILDA	-	-	R/PS/S	R
	RAFAELA	-	-	R/PS/S	B/R
	VENADO TUERTO	-	-	A/R/PS	R
CATAMARCA	CATAMARCA	-	-	A	B
CORRIENTES	CORRIENTES	-	-	-	-
CHACO	ROQUE SAENZ PEÑA	-	-	S	R/M
FORMOSA	FORMOSA	-	-	-	-
JUJUY	JUJUY	-	-	A	B
MISIONES	POSADAS	-	-	-	-
SALTA	SALTA	-	-	A	B
SAN LUIS	SAN LUIS	-	-	A/R	R/B
SANTIAGO DEL ESTERO	SANTIAGO DEL ESTERO	-	-	A/PS	B/R/M
TUCUMAN	TUCUMAN	-	-	PS/S	R/B

ESTIMACIONES AGRICOLAS- S.A.G.P y A.

REFERENCIAS:

(H) Humedad del suelo

(A) Aspecto del Cultivo

E: Exceso

MB: Muy bueno

A: Adecuado

B: Bueno

R: Regular

R: Regular

PS: Principio de sequía

M: Malo

S: Sequía

REGISTROS PLUVIOMÉTRICOS DE LA SEMANA
Y ACUMULADOS DEL AÑO ACTUAL Y DEL AÑO ANTERIOR (en mm)

PROVINCIA	DEPARTAMENTO	LOCALIDAD	6/8 al 12/8 mm	Acumulado Año	
				14/08/07	12/08/08
BUENOS AIRES	ADOLFO ALSINA	Carhué	s/d	404	216
		Rivera	s/d	383	254
		Villa Maza	s/d	298	342
	ALBERTI	Cuartel V	0	557	462
		Ayacucho	0	466,5	500
	AYACUCHO	Azul	0	374,6	521,5
		Cacharí	0	424	506
	AZUL	Chillar	0	547	481
		Bahía Blanca	0	397,5	206,5
		Cabildo	0	453,3	257,6
	BALCARCE	Balcarce	0	544,5	602,5
		Bosch	0	453	605
		Los Pinos	0	475	528,5
	BARADERO	San Agustín	0	499	574,5
		Baradero	1	796	295
	BARTOLOMÉ MITRE	Arrecifes	0	773	387
	BENITO JUAREZ	Benito Juárez	0	494,1	436,6
		López	0	587,5	473,5
	BOLIVAR	Bolívar	0	465,9	518,3
		Bragado	0	632	446
	BRAGADO	Bragado	0	632	446
	CAMPANA	Campana	1	798	302
	CAÑUELAS	Cañuelas	12	547	506
	CAP. SARMIENTO	Capitán Sarmiento	0	848	394
	CARLOS CASARES	Belloq	0	474,8	587
	CARLOS TEJEDOR	Carlos Tejedor	0	576	550
	CARMEN DE ARECO	Carmen de Areco	0	802	336
	CASTELLI	Castelli	0	401,1	586,3
	CHACABUCO	Chacabuco	0	742	554
	CHASCOMUS	Chascomús	0	444	395
	CHIVILCOY	Chivilcoy	0	563	287
	COLON	Colón	0	645	348
	CORONEL DORREGO	Coronel Dorrego	0	436,8	238,2
	CORONEL PRINGLES	Coronel Pringles	0	483,7	410
	CORONEL ROSALES	Bajo Hondo	0	484	251,4
		Pehuen Co	0	428	335,5
		Punta Alta	0	441,5	192,1
	CORONEL SUAREZ	Coronel Suárez	0	473,3	281,9
		Daireaux	0	418	468
	DOLORES	Dolores	0	396	619,5
	EXALT. DE LA CRUZ	Capilla del Señor	2	808	308
	F.AMEGHINO	F. Ameghino	0	678	341
	GENERAL ALVEAR	General Alvear	0	545	450
	GONZALEZ CHAVEZ	Adolfo G. Chávez	0	392	452
	GRAL. ALVARADO	Miramar	0	794,5	487
	GRAL. ARENALES	General Arenales	0	749	453

PROVINCIA	DEPARTAMENTO	LOCALIDAD	6/8 al 12/8 mm	Acumulado Año		
				14/08/07	12/08/08	
BUENOS AIRES	GRAL. GUIDO	Labardén	0	404,5	533,5	
	GRAL. LAMADRID	General Lamadrid	0	443	503	
	GRAL. LAVALLE	General Lavalle	20	721	716	
	GRAL. MADARIAGA	General Madariaga	0	563	521	
	GRAL. PINTO	General Pinto	1	694	355	
	GRAL. PUEYRREDON	Mar del Plata	0	672	490	
	GRAL. VIAMONTE	General Viamonte	1	623	486	
	GRAL. VILLEGAS	General Villegas	0	675	453	
	GUAMINI	Bonifacio	Bonifacio	s/d	360	394
		Casbas	Casbas	s/d	417	504
		Garré	Garré	s/d	298	435
		Guamini	Guamini	s/d	383	310
	HIPOLITO YRIGOYEN	Henderson	Henderson	0	500	358,5
	JUNIN	Junín	Junín	0	748	509,5
	LAPRIDA	Laprida	Laprida	0	494,7	438
	LAS FLORES	Las Flores	Las Flores	0	427	544
	LEANDRO N. ALEM	Vedia	Vedia	2	589	393
	LINCOLN	Lincoln	Lincoln	1	553	383
	LOBERIA	Dos Naciones	Dos Naciones	0	698	633
		Ldo. Matienzo	Ldo. Matienzo	0	580,5	668
		Lobería	Lobería	0	542	726
		Napaleofú	Napaleofú	0	679	591
		Pieres	Pieres	0	629,5	716
		San Manuel	San Manuel	0	664,5	674
		Lobos	Lobos	2	459	442
	LUJAN	Luján	Luján	0	798	450
	MAIPU	Maipú	Maipú	0	466	549,5
	MAR CHIQUITA	Coronel Vidal	Coronel Vidal	0	562	498
		General Pirán	General Pirán	0	531,5	590
		Vivoratá	Vivoratá	0	573	499
	MERCEDES	Gowland	Gowland	1,2	601,5	330,1
		Franklin	Franklin	0	645	261
	NAVARRO	Navarro	Navarro	0	626	481
	NECOCHEA	Necochea	Necochea	0	540,7	931
	NUEVE DE JULIO	Nueve de Julio	Nueve de Julio	0	409	629
	OLAVARRIA	Olavarría	Olavarría	0	427,3	306,8
	PATAGONES	Cardenal Cagliero	Cardenal Cagliero	0	120,5	128
		Carmen de Patagones	Carmen de Patagones	0	182	160,5
		José B. Casas	José B. Casas	0	193	113
		Stroeder	Stroeder	0	113	142
		Villalonga	Villalonga	0	258	153
		Pehuajó	Pehuajó	0	499,5	497
		De Bary	De Bary	s/d	403	323
	PERGAMINO	Pellegrini	Pellegrini	s/d	407	290
		Acevedo	Acevedo	0	816	312
	PILA	El Socorro	El Socorro	0	706	229
		Pergamino	Pergamino	0	650	329
		Pinzón	Pinzón	0	600	313
		Rancagua	Rancagua	0	660	279
		Piña	Piña	0	565,5	630
		Bordenave	Bordenave	0	381,5	305
		Puán	Puán	0	510,5	283,5
	RAMALLO	Villa Iris	Villa Iris	0	373	251,5
		Ramallo	Ramallo	0	700	332

PROVINCIA	DEPARTAMENTO	LOCALIDAD	6/8 al 12/8 mm	Acumulado Año		
				14/08/07	12/08/08	
BUENOS AIRES	RAUCH	Colman	0	412	370	
		Egaña	0	417	375,5	
		Miranda	0	473	473	
	RIVADAVIA	Rauch	0	421	573	
		Sansinena	0	563	279,5	
	ROJAS	Rojas	0	791	424	
	S. ANTONIO DE ARECO	San Antonio de Areco	2	957	353	
	SAAVEDRA	Pigüé	0	477,2	360,9	
	SALADILLO	Saladillo	2	570	385	
	SALLIQUELO	Graciarena	s/d	288	351	
		Quenumá	s/d	335	399	
		Salliqueló	s/d	479	473	
	SALTO	Arroyo Dulce	0	690	311	
		Salto	0	731	336	
	SAN ANDRÉS DE GILES	San Andrés de Giles	0	836	323	
	SAN CAYETANO	San Cayetano	0	366,1	550,1	
	SAN NICOLAS	Conesa	0	701	332	
		San Nicolás	0	687	329	
	SAN PEDRO	San Pedro	0	693	339	
	SUIPACHA	Suipacha	0	636	286	
	TANDIL	De La Canal	0	390	410	
		Tandil	0	492,6	429,5	
		Vela	0	522,5	488	
	TORDILLO	Tordillo	0	442	676	
	TORNQUIST	Tornquist	0	409,5	354,5	
	TRENQUE LAUQUEN	Trenque Lauquen	0	405	443	
	TRES ARROYOS	Tres Arroyos	0	336,3	407,3	
	TRES LOMAS	Ing. Thompson	s/d	426	479	
		Tres Lomas	s/d	374	500	
	VEINTICINCO DE MAYO	Veinticinco de Mayo	1	618	510	
	VILLARINO	Algarrobo	0	227,7	183,5	
		Hilario Ascasubi	0	142	121,6	
		Mayor Buratovich	0	238,5	156,5	
		Médanos	0	276	151	
		Montes de Oca	0	204	124	
		Ombucta	0	365,5	149,5	
		Pedro Luro	0	224,5	186,5	
		Teniente Origone	0	261,5	157	
		ZARATE	Zárate	1	752	331

PROVINCIA	DEPARTAMENTO	LOCALIDAD	6/8 al 12/8 mm	Acumulado Año	
				14/08/07	12/08/08
CÓRDOBA	COLON	Jesús María	0	608	409
	CRUZ DEL EJE	Cruz del Eje	0	280	356
	GRAL. ROCA	Burmeister	0	442	329
		Jovita	0	546	410
	GRAL. SAN MARTIN	Villa Huidobro	0	553	308
		Arroyo Cabral	0	640	430
		Etruria	0	517	392
	ISCHILIN	Villa María	0	433,1	369
		Dean Funes	0	317	526
		JUAREZ CELMAN	Alejandro Roca	0	250
	MARCOS JUAREZ	Bengolea	0	172	80
		Carnerillo	0	301	77
		Charras	0	206	116
		General Cabrera	0	280	158
		General Deheza	0	332	160
	PTE. R. SAENZ PEÑA	La Carlota	0	302	110
		Arias	0	593	374
		Corral de Bustos	0	559	295
		Cruz Alta	0	556	324,5
	RIO CUARTO	Marcos Juárez	0	497	304,5
		General Levalle	0	478	433
		La Cesira	0	500	353
		Laboulaye	0	580,6	359
		Adelia María	0	466	325
		Berrotarán	0	381	208
		C. Baigorria	0	431	268
		Chaján	0	419	194
		Coronel Moldes	0	488	225
		Las Acequias	0	235	203
	RIO PRIMERO	Río Cuarto	0	327	258
		Sampacho	0	456	216
		San Basilio	0	316	214
		V. Mackena	0	419	192
		Monte Cristo	0	646	384
	RIO SEGUNDO	Las Junturas	0	405	458
		Oncativo	0	465	437
		Villa Pilar	0	474,5	398
	SAN JUSTO	Freyre	0	738	636
		Las Varas	0	532	376,5
		Porteña	0	898	506
		San Francisco	0	685,4	461,1
	SANTA MARIA TERCERO ARRIBA	Tránsito	0	517	401
		Despeñaderos	0	589,5	394
		Río Tercero	0	483	444
		Hernando	0	609	453
		James Craik	0	395,5	404,5
	TOTAL	Villa del Totoral	0	614	362
TULUMBA UNION	S. José de la Dormida	0	600,5	420,5	
	Bell Ville	0	461	467,5	
	Canals	0	467	415	
	Idiazábal	0	518	409	
	Monte Maíz	0	455	391	
	Noetinger	0	535,5	365	

PROVINCIA	DEPARTAMENTO	LOCALIDAD	6/8 al 12/8 mm	Acumulado Año	
				14/08/07	12/08/08
SAN LUIS	CHACABUCO	Concaran	0	63	233
	GOB. DUPUY	Buena Esperanza	0	307	239
	GRAL. PEDERNEIRA	Justo Daract	0	437	366
		La Toma	0	236	247
		Villa Mercedes	0	362	414
ENTRE RÍOS	SAN SALVADOR	San Salvador	23	822,5	430
	CONCORDIA	Concordia	25	774	296
	DIAMANTE	Aldea Protestante	15	958	205
		Costa Grande	13	944	255
		Diamante	0	970	212
	FEDERACION	Chajarí	34	710	403
	FEDERAL	Federal	26	824	363
	FELICIANO	Feliciano	40	619	408
	GUALEGUAY	Gualeguay	10	1243	294,5
	GUALEGUAYCHU	Pehuajó Norte	14,5	981,5	331,5
	LA PAZ	La Paz	16	630	299
	NOGOYA	Lucas Gonzalez	2,5	775	374,5
	PARANA	Cerrito	2	879	348
		Oro Verde	0	1076	375
	TALA	Rosario del Tala	10	1034	415,8
	URUGUAY	C. del Uruguay	30	770,2	405,4
	VICTORIA	Victoria	15	1154	395
	VILLAGUAY	Villaguay	2	878,5	428

PROVINCIA	DEPARTAMENTO	LOCALIDAD	6/8 al 12/8 mm	Acumulado Año		
				14/08/07	12/08/08	
LA PAMPA	ATREUCO	Cereales	0	361	192	
		Doblas	0	444,5	187	
		Macachín	0	541	342,5	
		Miguel Riglos	0	258	248,5	
		P.C.Rolón	0	480,5	355,5	
		Rolón	0	410	308	
		T. M. Anchorena	0	277	241	
		CAPITAL	Anguil	0	368	284
			Santa Rosa	0	377,9	291,7
		CATRILO	Catriló	0	327,5	299
	La Gloria		0	319	341,9	
	Lonquimay		0	320	372	
	P. C. Catriló		0	341	257,5	
	CHAPALEUFU	Uriburu	0	294,5	381	
		Bernardo Larroudé	0	606	237	
		Ceballos	0	486	252	
		Cnel. Hilario Lagos	0	585	204	
		Intendente Alvear	0	628	219	
		Sarah	0	409	169	
		Vértiz	0	353	156	
	CONHELLO	Conhella	0	498	199	
		Eduardo Castex	0	438,5	257	
		Mauricio Mayer	0	478	337	
		Montes Nieves	0	383	308	
		Rucanello	0	411	273	
		Winifreda	0	504	351	
	GUATRACHÉ	Alpachiri	0	432	130	
		General M. J. Campos	0	359,5	254	
		Guatraché	0	415	187,2	
		Perú	0	324	61	
	HUCAL	Santa Teresa	0	380	183	
		Abramo	0	298,5	172,5	
		Bernasconi	0	379	154,5	
	MARACO	General San Martín	0	317	124	
		Jacinto Aráuz	0	419	190	
		Agustoni	0	366	281	
		Dorila	0	375	166	
		General Pico	0	525	334	
	QUEMU-QUEMU	Speluzzi	0	499	231	
		Trebolares	0	408	427	
		Colonia Barón	0	523	370,5	
		Miguel Cané	0	378	353	
		Quemú Quemú	0	407	375	
		Relmo	0	243	262	
		Villa Mirasol	0	357	303	
	RANCUL	Caleufu	0	636	262	
		Chamaico	0	620	245	
		Ing. Foster	0	304	218	
		La Maruja	0	430,5	247	
		Parera	0	548	244	
		Pichi Huinca	0	399	200	
		Quetrequén	0	521	191	
		Rancul	0	390	182	

PROVINCIA	DEPARTAMENTO	LOCALIDAD	6/8 al 12/8 mm	Acumulado Año		
				14/08/07	12/08/08	
LA PAMPA	REALICO	Alta Italia	0	575	371	
		Embajador Martini	0	444	261	
		Falucho	0	532	240	
		Ing. Luiggi	0	409,5	253	
		Maisonnavé	0	406	179	
		Ojeda	0	448	284	
		Realicó	0	771	292	
		Van Praet	0	268	244	
		TOAY	Naicó	0	75	25
			Toay	0	331	108,5
	TRENEL	Arata	0	409	246	
		Metileo	0	343	272	
		Trenel	0	551	305	
	UTRACAN	Ataliva Roca	0	474	268	
		Chacharramendi	0	196,5	52,5	
		Col. Santa María	0	336,5	173	
		General Acha	0	468	390	
		P.C. Padre Buodo	0	220	265	
		Quehué	0	449,9	387	
		Unanue	0	345	228	

PROVINCIA	DEPARTAMENTO	LOCALIDAD	6/8 al 12/8 mm	Acumulado Año		
				14/08/07	12/08/08	
SANTA FE	BELGRANO	Armstrong	0	696	361	
		Montes de Oca	0	667	273	
	CASEROS	Bouquet	0	640	374	
		Casilda	0	821	380	
	CASTELLANOS	Chañar Ladeado	0	611	329	
		María Juana	0	916	341	
	CONSTITUCION	Rafaela	0	908	510	
		Bombal	0	742	372	
	GARAY	Sargento Cabral	0	719	450	
		Helvecia	4	1017	388	
	GRAL. LOPEZ	Carreras	s/d	624,4	418,4	
		Chovet	s/d	653	408	
		Maggiolo	s/d	400,6	421,2	
		María Teresa	s/d	462,6	321	
		Teodelina	s/d	729,5	329,8	
	GRAL. OBLIGADO	Venado Tuerto	s/d	459,9	389,4	
		Florencia	36	730	321	
		Reconquista	20	821	254	
	IRIONDO	Cañada de Gómez	0	640	365	
		Totoras	0	836	304	
	LA CAPITAL	Villa Eloísa	0	572	371	
		Santa Fe	0	943	442	
	LAS COLONIAS	Humboldt	0	1049	409	
		Santo Domingo	0	967	438	
		Sta. Clara Buena Vista	0	976	275	
	NUEVE DE JULIO	El Nochero	0	311	72	
		Tostado	0	723	143	
	ROSARIO	Arroyo Seco	0	971	309	
		Soldini	0	831	284	
	SAN CRISTOBAL	Ceres	0	522	206	
	SAN JAVIER	San Javier	7	680	337	
	SAN JERONIMO	Monje	0	986	322	
		Maciel	0	748	315	
	SAN JUSTO	San Genaro	0	1015	369	
		San Justo	0	770	523	
	SAN LORENZO	Pujato	0	811	247	
		Ricardone	0	819	216	
	SAN MARTIN	Cañada Rosquín	0	853	360	
		Landeta	0	926	278	
		S.Mtn. de las Escobas	0	977	312	
	VERA	Calchaquí	8	791	285	
		Intiyaco	28	411	230	
		Vera	0	912	271	
	SANTIAGO DEL ESTERO	AGUIRRE	Pinto	0	525	175
			Campo Gallo	0	361	525
		ALBERDI	Sachayoj	3	262	627
			Bandera	0	773	212
		BELGRANO	Monte Quemado	0	390	610
			Pampa de los Guanacos	2	399	514
		COPO	Frías	0	240	643
Añatuya			0	450	193	
CHOYA		Los Juríes	0	397	249	
		San Pedro de Guasayán	0	327	324	
GRAL. TABOADA		Campo del Cielo	2	286	298	
		Suncho Corral	0	235	197	
JIMENEZ		Bobadal	0	251	577	
		Isca Yacú	0	250	536	
LA BANDA		La Banda	0	489	361	
		Quimilí	2	329	395	
MORENO		Nueva Esperanza	0	378	711	
		Rapelli	0	305	689	

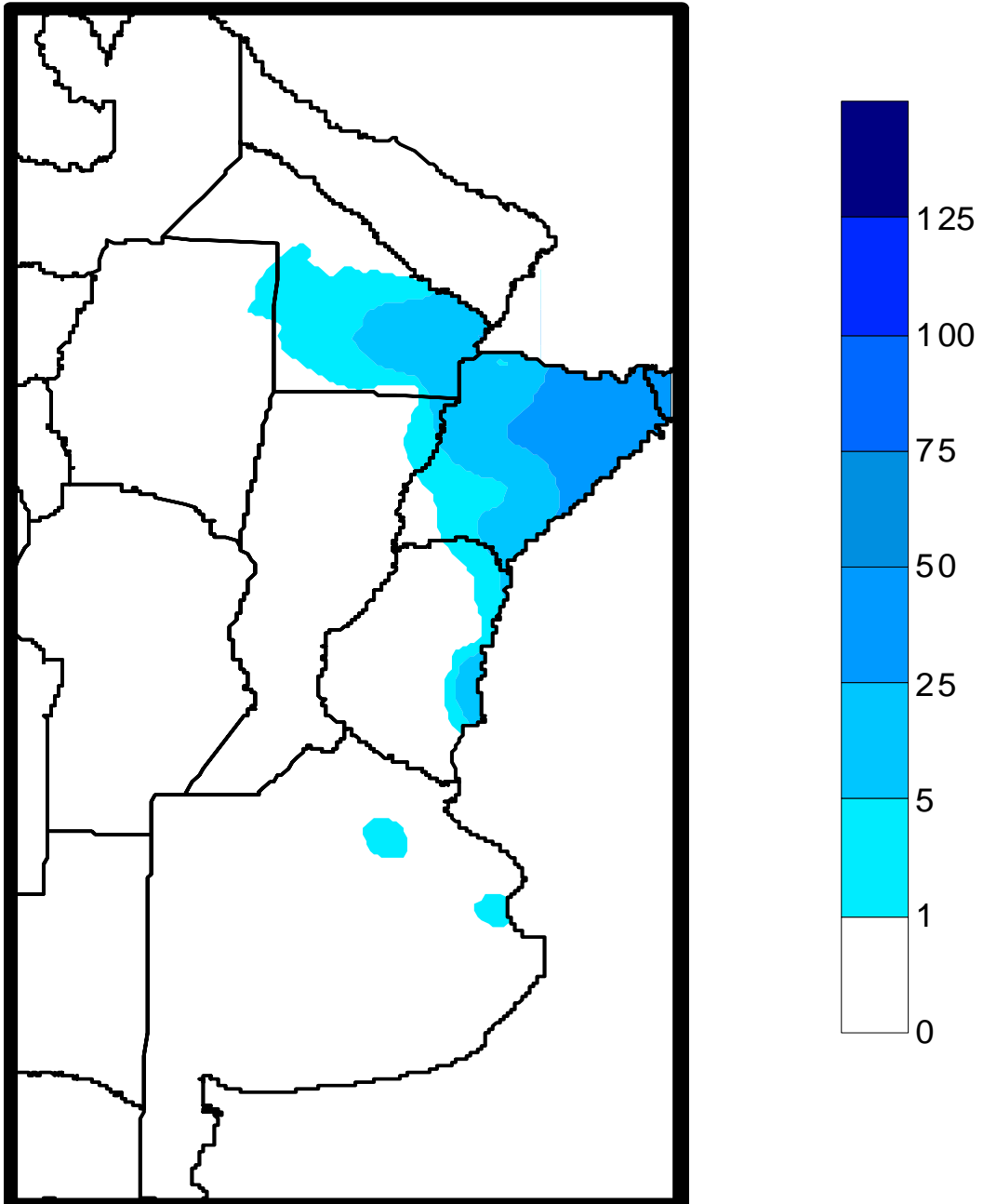
PROVINCIA	DEPARTAMENTO	LOCALIDAD	6/8 al 12/8 mm	Acumulado Año	
				14/08/07	12/08/08
CHACO	ALMIRANTE BROWN	Cpción. del Bermejo	13	834	285
		Los Frentones	0	553	346
		Pampa del Infierno	4	654	217
	BERMEJO	Taco Pozo	0	207	346
		Las Palmas	25	400	315
		Puerto Bermejo	25	412	383
	CDTE. FERNANDEZ	Pcia. Roque S.Peña	15	575	294
	CHACABUCO	Charata	9	461	325
	DOCE DE OCTUBRE	Gancedo	15	301	429
		General Pinedo	17	565	217
	DOS DE ABRIL	Hermoso Campo	20	476	192
	F. J. STA. MARIA de ORO	Chorotis	0	464	162
		Santa Sylvina	25	292	145
	GENERAL BELGRANO	Corzuela	22	353	226
	GENERAL DONOVAN	La Escondida.	14	564	364
		Makallé	19	457	267
	GRAL. GÜEMES	Colonia Miraflores	0	514	206
		Fuerte Esperanza	0	371	253
		Juan José Castelli	0	470	347
		Nueva Pompeya	0	263	240
	INDEPENDENCIA	Avia Terai	5	547	321
		Campo Largo	9	604	279
		Napenay	0	592	227
	LIB. GRAL. SAN MARTIN	Ciervo Petiso	0	420	393
		Lib.General San Martín	25	407	541
		Pampa Almirón	0	288	211
		Pampa del Indio	0	263	240
		Pcia. Roca	0	170	295
	LIBERTAD	Puerto Tirol	30	317	454
	MAIPU	Tres Isletas	10	370	338
	MYR. LUIS FONTANA	Cnel. Du Graty	10	660	121
		Villa Angela	10	891	311
	NUEVE DE JULIO	Las Breñas	5	504	207
		O'HIGGINS	30	694	185
		La Clotilde	30	694	185
		La Tigra	27	791	254
		San Bernardo	20	759	190
		PCIA. DE LA PLAZA.	Pcia. de la Plaza	49	586
	PRIMERO DE MAYO	Colonia Benitez	13	525	279
		Margarita Belén	12	583	233
	QUITILIPÍ	El Tacuruzal	0	697	459
		Quitilipi	12	539	482
	SAN FERNANDO	Basail	35	943	279
		Resistencia	26	527	272
	SAN LORENZO	Samuhú	9	578	120
		Villa Berthet	27	883	156
	SARGENTO CABRAL	Capitán Solari	0	340	476
		Colonia Elisa	17	459	261
		Colonia Las Garcitas	14	417	277
		Colonias Unidas	20	467	484
TAPENAGA		Ahumonia	50	730	225
VEINTICINCO DE MAYO	Charadai	12	931	259	
	Machagai	20	694	307	
MISIONES	CAPITAL	Posadas	s/d	300,1	466,3

PROVINCIA	DEPARTAMENTO	LOCALIDAD	6/8 al 12/8 mm	Acumulado Año	
				14/08/07	12/08/08
CORRIENTES	BELLA VISTA	Bella Vista	25	698	303,3
	CAPITAL	Corrientes	22	689,2	356
	CONCEPCION	Concepción	25	552	391
		Tabay	25	280	301
	CURUZU CUATIA	Curuzú Cuatiá	14	361	556
	ESQUINA	Esquina	s/d	130	277,5
	GENERAL ALVEAR	Alvear	60	709	632
	GENERAL PAZ	Itá Ibaté	20	902	307
	GOYA	Goya	15	759,5	254,5
	ITUZAINGO	Ituzaingo	15	155	478
	MERCEDES	Mercedes	30	607,8	551,5
	MONTE CASEROS	Monte Caseros	24	484,6	373,1
	PASO DE LOS LIBRES	Paso de los Libres	31	348,5	666,8
	SAN MARTIN	La Cruz	47	722,5	735
		Yapeyú	22	215	693
	SANTO TOME	Garruchos	22	737	625
	Santo Tomé	s/d	209	446	

PROVINCIA	DEPARTAMENTO	LOCALIDAD	6/8 al 12/8 mm	Acumulado Año	
				14/08/07	12/08/08
TUCUMAN	BURRUYACU	Burruyacú	0	619	674
		Estación Garmendia	0	478	393
		La Cruz	0	611	795
	CHICLIGASTA	La Ramada	0	539	730
		Concepción	0	1009	566
		Cañete	0	196	451
	CRUZ ALTA	Delfín Gallo	0	596	480
		Las Cejas	0	500	427
		Los Pereyra	0	539	489
	GRANEROS	Los Ralos	0	550	468
		Graneros	0	751	363
		Taco Ralo	0	499	375
	LA COCHA	La Cocha	0	624	351
		La Invernada	0	585	299
		Rumi Punco	0	613	292
LEALES	Estación Aráoz	0	106	534	
SALTA	ANTA	J. V. Gonzalez	0	411	956
		Las Lajitas	0	446	760
		Piquete Cabado	0	401	670
		Saravia	0	421	679
		Talavera	0	359	629
	CANDELARIA	Candelaria	0	524	684
		Güemes	0	614	538
	GRAL. J. DE SAN MARTIN	Embarcación	0	310	575
		Tartagal	0	255	598
	METAN	El Galpón	0	570	635
		Metán	0	618	705
	ORAN	Orán	0	309	691
		Pichanal	0	279	614
	ROS. DE LA FRONTERA	Rosario de la Frontera	0	616	686
JUJUY	EL CARMEN	Ciudad Perico	0	548	493
		El Carmen	0	563	456
		Pampa Blanca	0	435	474
	GENERAL BELGRANO	Capital	0	366	288
		Palpalá	0	483	428
	SANTA BARBARA	Santa Bárbara	0	3	448
CATAMARCA	SANTA ROSA	El Bañado	0	528	752
		Los Altos	0	530	813
		San Pedro	0	539	756

MAPA DE PRECIPITACIONES

SEMANA 06/08/08 al 12/08/08



Fuente: Dirección de Coordinación de Delegaciones